



# INFORMATIONSBLATT

d e r G e m e i n d e T r i s t a c h

85. Ausgabe  
24.05.2007

# GIRO D' ITALIA

Werte Gemeindebürger,

wie ihr vielleicht schon über die Medien in Erfahrung bringen konntet, wird am kommenden Dienstag, den 29. Mai 2007, der „Giro d'Italia“ eine Etappe nach Lienz führen. Dabei handelt es sich für unsere Region um ein ganz besonderes Sportereignis. Für einige Stunden werden wir im Mittelpunkt des weltweiten Radsportgeschehens stehen und damit eine unbezahlbare Werbung für unsere Region erlangen.



**Um die Erwartungen der Medien sowie der Giro-Organisation voll zu erfüllen benötigen wir Eure Unterstützung und Mitarbeit.** Wir ersuchen Euch daher vor der Durchfahrt des Giro-Trosses und während der Veranstaltung auf die Benutzung der Verkehrsflächen zu verzichten. Der Giro d'Italia passiert Tristach von Osten (Lavant) kommend auf der Lavanter Landesstraße in der Zeit von ca. 16:52 bis 17:24 Uhr (siehe umseitige Marschtabelle); ein Befahren der Lavanter Straße bzw. ein Einfahren in diese aus Seitenstraßen ist in diesem Zeitraum nicht möglich (Absperrposten durch Polizei und Feuerwehr)! **Die Werbekarawane mit ca. 300 Fahrzeuge wird unsere Gemeinde ca. 1 Stunde vorher passieren.**

Um dem 90. „Giro d'Italia“ auch einen würdigen Rahmen zu bieten, ersuchen wir – sofern vorhanden – um die **Beflaggung der Häuser (Tiroler Fahne) entlang der Lavanter Straße**. Es wäre auch sehr zu begrüßen, wenn viele Einwohner unserer Gemeinde auf der Straße stehen würden, um die weltbesten Radprofis anzufeuern. Der Giro wird in seiner Schlussphase (gesamte Osttiroler Streckenteil) in mehreren Fernsehstationen weltweit live übertragen.

Um eine unnötige Verkehrsbehinderung oder sogar einen Unfall in unserem Gemeindegebiet zu vermeiden, bitten wir Euch nochmals um Eure aktive Mitarbeit und um Information aller im Haushalt lebenden Menschen.

Wir dürfen uns auf diesem Wege für Eurer Verständnis und Eure Unterstützung herzlich bedanken und verbleiben in der Hoffnung auf eine erfolgreiche und unfallfreie Veranstaltung

mit freundlichen Grüßen

Euer Bürgermeister:










(Ing. Alois Walder)

TAPPA  
**16<sup>a</sup>**  
cronotabella






## AGORDO (Dolomiti Stars) - LIENZ

MARTEDI' 29 MAGGIO 2007

Km. 189

ALTIM.	LOCALITA'	DISTANZE			ORA DI PASSAGGIO		
		par- ziali	per- corse	da per- correre	media Km/ora		
					35	37	39
<b>PROVINCIA DI BELLUNO</b>							
614	<b>AGORDO - Via Toccol n°75</b>	0,0	0,0	189,0	12,05	12,05	12,05
630	Talbon Agordino	1,8	1,8	187,2	12,08	12,07	12,07
773	Cencenighe	7,3	9,1	179,9	12,20	12,19	12,19
983	Alleghe	8,6	17,7	171,3	12,35	12,33	12,32
998	Caprile - bivio sx per la SR. 641	4,4	22,1	166,9	12,42	12,40	12,39
1050	Rocca Pietore - bivio dx per Digonera	1,2	23,3	165,7	12,44	12,42	12,40
	n°2 gallerie						
1157	Digonera	4,2	27,5	161,5	12,52	12,49	12,47
1430	Innesto SR. 48 a sx	4,7	32,2	156,8	13,00	12,57	12,54
1475	Pieve di Livinallongo	2,0	34,2	154,8	13,03	13,00	12,57
1602	Arabba	7,3	41,5	147,5	13,16	13,12	13,08
	<b>1875 Passo di Campolongo</b>	<b>3,9</b>	<b>45,4</b>	<b>143,6</b>	<b>13,22</b>	<b>13,18</b>	<b>13,14</b>
<b>PROVINCIA DI BOLZANO</b>							
1522	Corvara in Badia - Corvara	5,9	51,3	137,7	13,32	13,28	13,23
1420	La Villa - Stern	4,6	55,9	133,1	13,40	13,35	13,31
1315	Pedraces - Pedratsches - SR. 244	3,1	59,0	130,0	13,46	13,40	13,35
1152	Pederoa	6,4	65,4	123,6	13,57	13,51	13,45
1087	Piccolino - Pikolein	4,4	69,8	119,2	14,04	13,58	13,52
1005	Longega - Zwischenwasser	4,7	74,5	114,5	14,12	14,05	13,59
	N°5 gallerie - mt. 950 - mt. 690 - mt. 620 - mt. 940 - mt. 545						
805	Innesto SR. 49 - S. Lorenzo di Sebato-Sankt Lorenzen	9,1	83,6	105,4	14,28	14,20	14,13
835	Brunico - Bruneck	3,9	87,5	101,5	14,35	14,26	14,19
972	Perca - Percha - SR. 49	4,0	91,5	97,5	14,41	14,33	14,25
1015	Valdaora di Sotto - Niederolang - SR. 49	5,6	97,1	91,9	14,51	14,42	14,34
1087	Monguelfo - Welsberg	6,8	103,9	85,1	15,03	14,53	14,44
1157	Villabassa - Niederdorf	5,7	109,6	79,4	15,12	15,02	14,53
	<b>1256 Dobbiaco - Toblach</b>	<b>4,2</b>	<b>113,8</b>	<b>75,2</b>	<b>15,20</b>	<b>15,09</b>	<b>15,00</b>
1174	S. Candido - Innichen - SR. 49	4,8	118,6	70,4	15,28	15,17	15,07
	P.L.						
1113	Confine di Stato	7,5	126,1	62,9	15,41	15,29	15,19
<b>AUSTRIA</b>							
1097	Arnbach	2,2	128,3	60,7	15,44	15,33	15,22
	<b>1102 Sillian</b>	<b>1,7</b>	<b>130,0</b>	<b>59,0</b>	<b>15,47</b>	<b>15,35</b>	<b>15,25</b>
1130	Heinfels	2,1	132,1	56,9	15,51	15,39	15,28
1072	Tassenbach - SN. 100	1,6	133,7	55,3	15,54	15,41	15,30
999	Abfaltersbach - a sx	5,1	138,8	50,2	16,02	15,50	15,38
1261	Anras - Piazza pricipale	3,9	142,7	46,3	16,09	15,56	15,44
1270	Bivio di Wiesen	1,5	144,2	44,8	16,12	15,58	15,46
1165	St. Justina - ponte	2,2	146,4	42,6	16,15	16,02	15,50
1382	Vergein - Burg	2,5	148,9	40,1	16,20	16,06	15,54
1437	Kosten - Chiesa loc. Oberkosten	3,0	151,9	37,1	16,25	16,11	15,58
1440	Bichl	1,6	153,5	35,5	16,28	16,13	16,01
1126	Assling	2,8	156,3	32,7	16,32	16,18	16,05
1035	Bivio di Oberthal	1,0	157,3	31,7	16,34	16,20	16,07
	<b>1262 Bannberg</b>	<b>4,7</b>	<b>162,0</b>	<b>27,0</b>	<b>16,42</b>	<b>16,27</b>	<b>16,14</b>
710	Leisach - innesto SN 100	6,2	168,2	20,8	16,53	16,37	16,23
673	Lienz - Pustertaler strasse - Albin-Egger strasse - Tiroler strasse	4,0	172,2	16,8	17,00	16,44	16,29
651	SN. 100 - bivio dx per Lavant	6,7	178,9	10,1	17,11	16,55	16,40
	P.L.						
680	Lavant	2,4	181,3	7,7	17,15	16,59	16,43
	<b>672 Tristach - Tristacher strasse</b>	<b>5,3</b>	<b>186,6</b>	<b>2,4</b>	<b>17,24</b>	<b>17,07</b>	<b>16,52</b>
673	<b>LIENZ</b>	<b>2,4</b>	<b>189,0</b>	<b>0,0</b>	<b>17,29</b>	<b>17,11</b>	<b>16,55</b>

**NOTE:**

-  **GRAN PREMIO DELLA MONTAGNA (G.P.M.):** Passo di Campolongo (km. 45,4) Bannberg (km. 162)
-  **RIFORNIMENTO (Rif.):** Dobbiaco (km. 115-118)
-  **TRAGUARDO VOLANTE GARIBALDI:** Sillian (km 130,0)
-  **Galleria**
-  **Passaggio a livello**